

Agglomerato di **CISTERNA (5-CI)**

- Ambito Territoriale : Comune di Cisterna di Latina
- Delibera N. 658 del 29.02.2000 del Consiglio Regione Lazio di approvazione della Variante Generale al P.R.T. e Piano Attuativo del vigente P.R.T. consortile, approvato con Deliberazioni del Consiglio di Amministrazione n. 101 del 12/06/06 e n. 199 del 30/09/06, Visto di conformità da parte della Regione Lazio - Dip. Territorio – Direzione Regionale Territorio e Urbanistica n. 208304/07 e, da ultimo, reso esecutivo con deliberazione CdA n.30 del 12/02/07;
- Superficie aree industriali : Ha 253 ;
- Superficie servizi : Ha 17 ;
- Superficie verde attrezzato : Ha ---- ;
- Superficie a verde naturale : Ha 12 ;
- Superficie a strade
Parcheggi , fasce di rispetto : Ha 106

=====

Sommano Ha 378

Superficie disponibile Ha 54 – Stimata

Progetto:

MARKETING TERRITORIALE - SISTEMA PRODUTTIVO LOCALE AGRO-INDUSTRIALE PONTINO

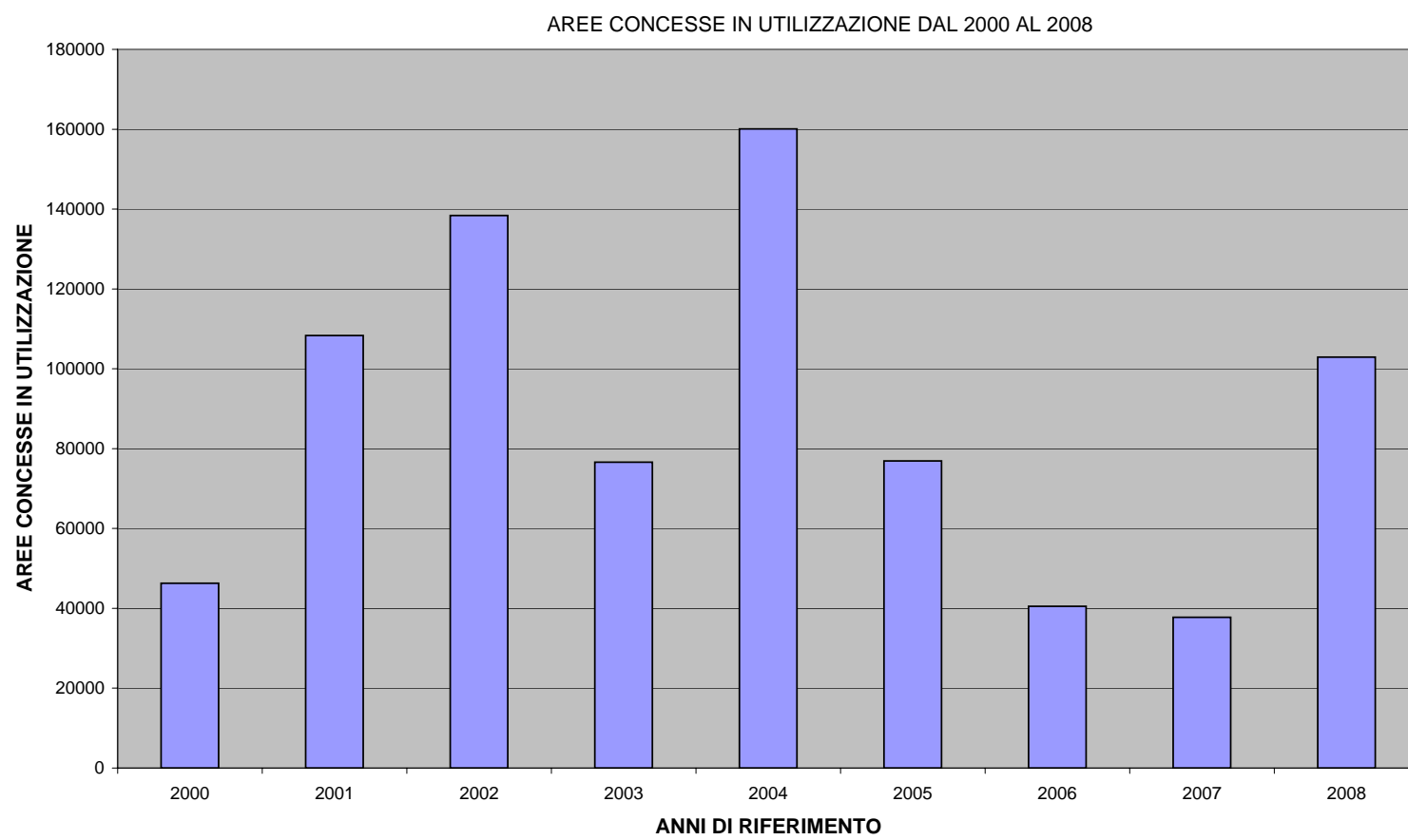
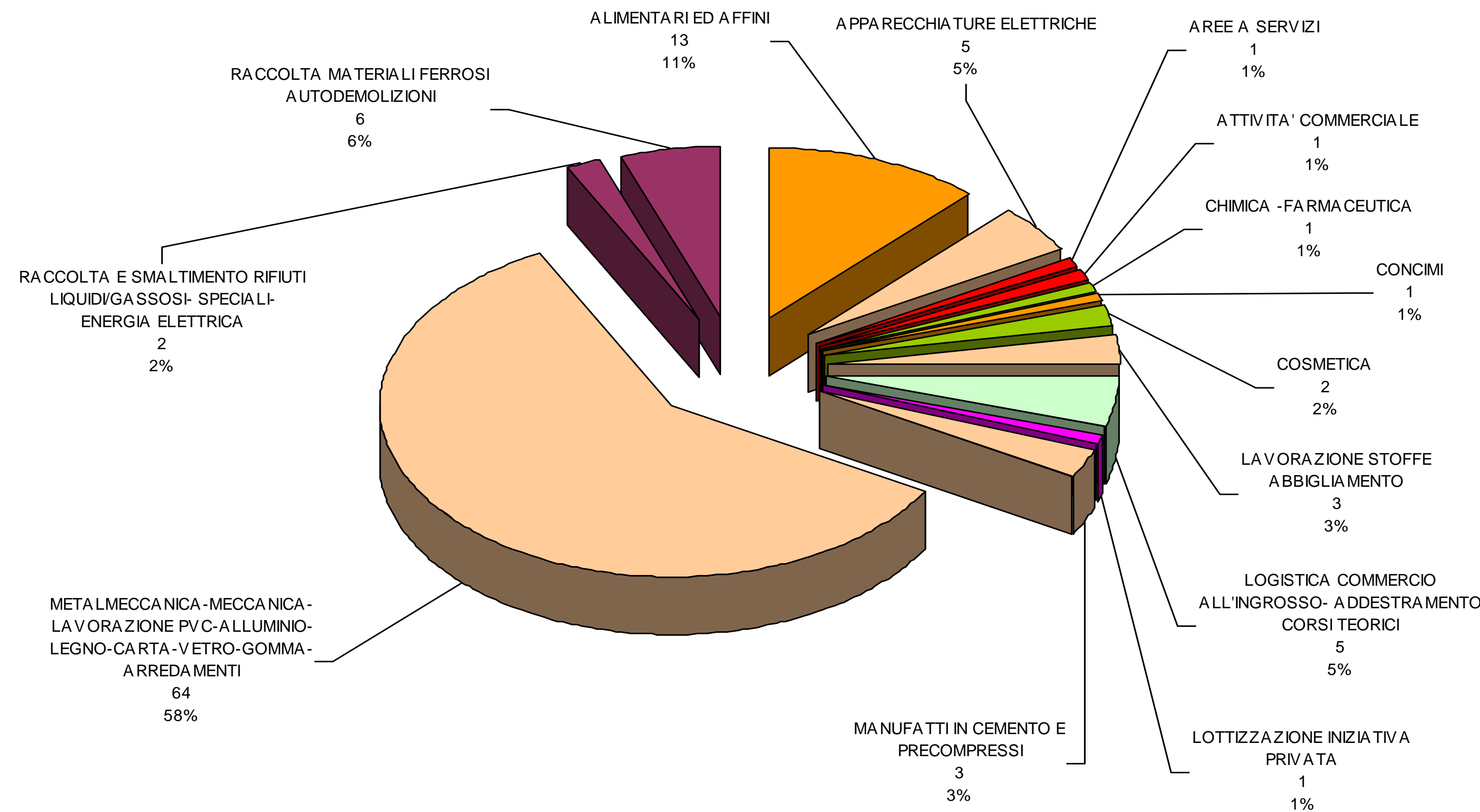
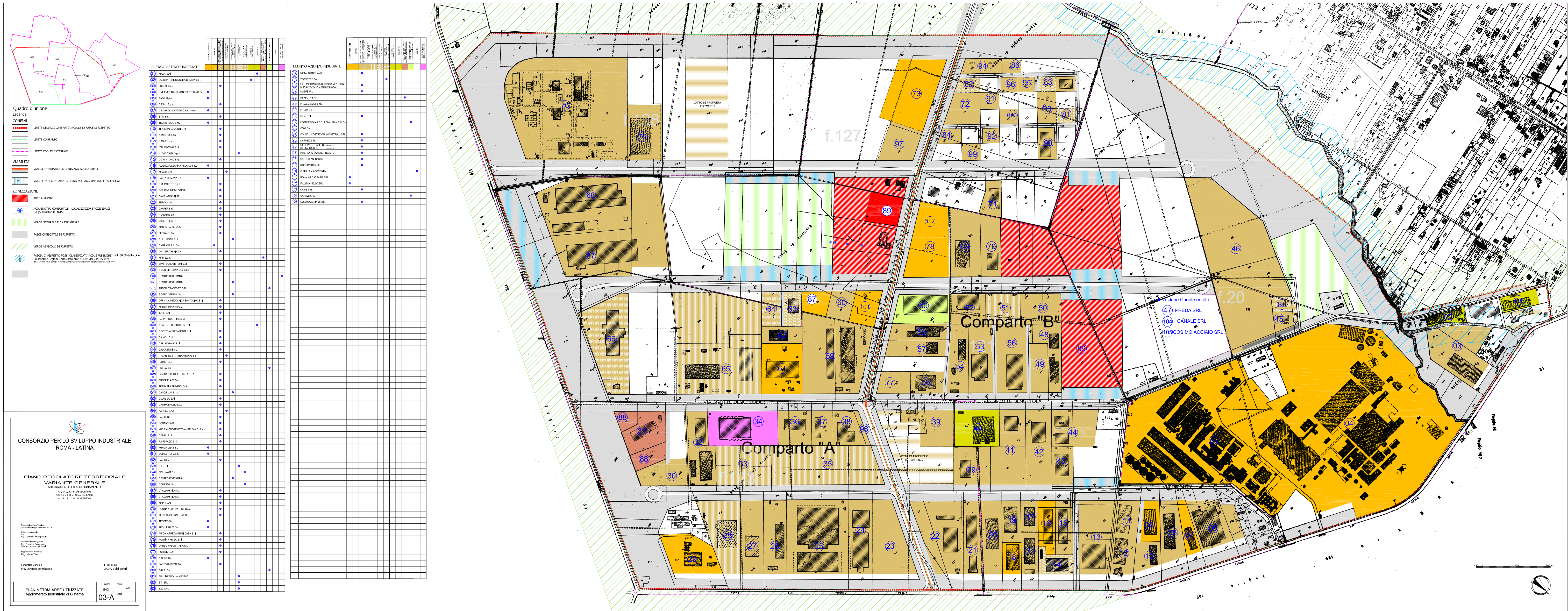
Tavola:

A.04

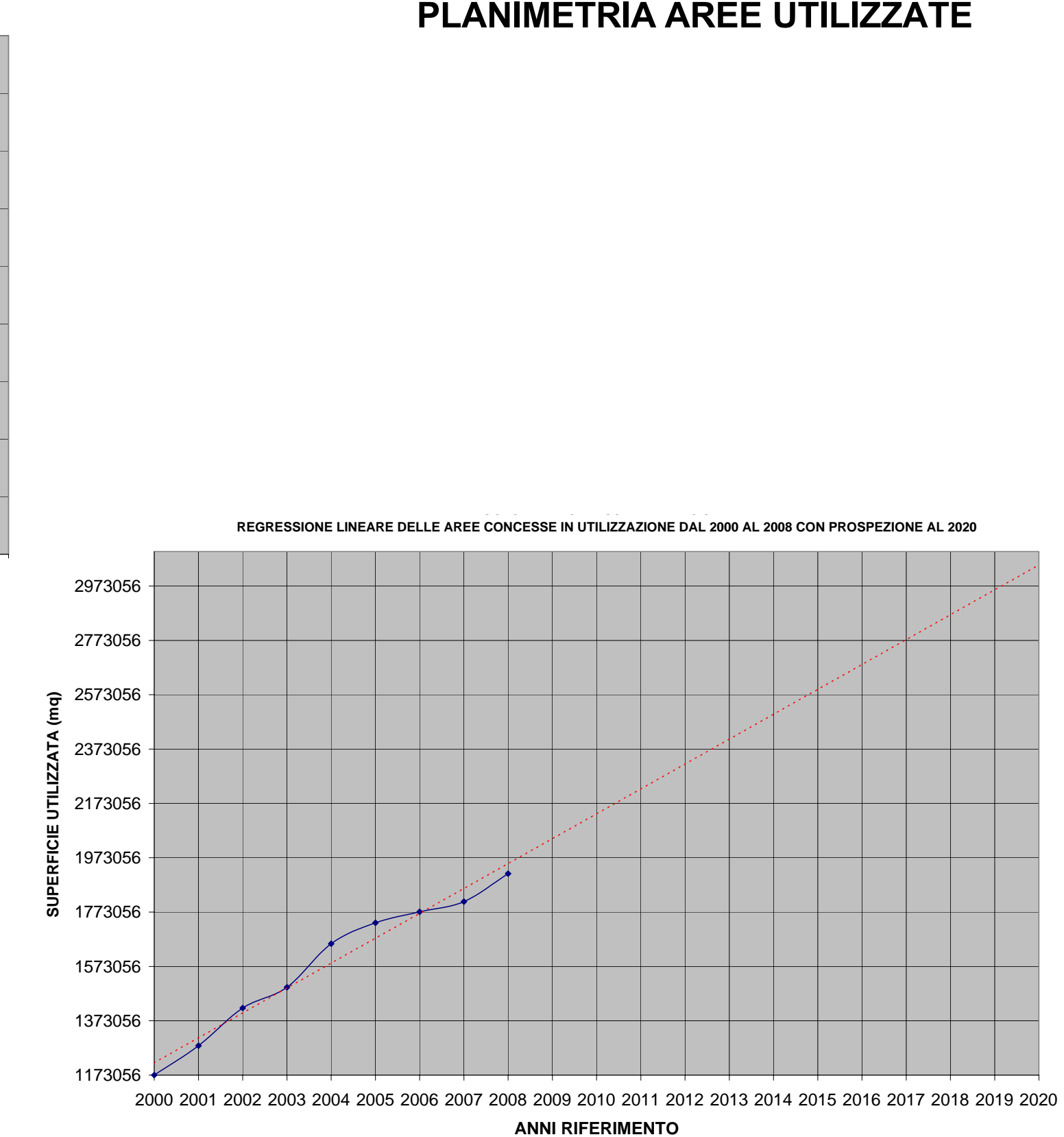


CISTERNA-AEROFOTOGRAMMETRIA

5-CI



GRAFICI DELLE AREE UTILIZZATE





CISTERNA-FOTO

5-CI